

Cerkiewne kąty już opuszczamy,
Wnet do asfaltowej drogi docieramy.

Skრęcamy w lewo, by minąć Dom _ _ _ _₁ _ _ _ ,

Imprezy regionalne organizować gotowy.

Niebawem powita nas droga główna,
Z chodnikiem szerokim, gładka i równa.
Po drugiej stronie jest przystanek autobusowy,
Korzysta z niego transport miejscowy.

Numer – Nagórzany pętla,
O tym każdy mieszkaniec tutaj pamięta.
Wracamy za chodnik, koło sklepu przechodzimy,
Może na szybko czymś się posilimy.

Idziemy w stronę centrum wsi, pętlę robimy,
Za chwilę zielone tabliczki ujrzymy.
Jedna z nich mówi: tu Nagórzan kraniec,
druga oznajmia: zaczyna się ₁₈ _ _ _ _₂ _ _ _ _₂₄ _ _ .

Jeszcze po drodze kapliczkę minimy.
Jest za ogrodzeniem – z bliska nie zaglądnimy.
Z beżowego kamienia, pośrodku wnęka,

₉ _ _ _ _ w niej stoi, a nie Najświętsza Panienka.

Do końca coraz szybciej się zbliżamy,
Mijamy szkołę, na skrzyżowaniu w lewo skręcamy.
W piętrowym budynku jest sklep, poczta i biblioteka,
Skarb w pobliżu już też czeka.

Znajdź teraz pomnik, obejdź budynek dookoła,
Na skwerku znajdziesz orła, raczej nie sokoła!
Pod nim tabliczka jest wmurowana,
1000 lat ₁₄ ₁₀ _ _ _ _ Polskiego – liczba zapisana.

Stojąc przodem do pomnika, dobre masz widoki,
Do ośrodka zdrowia skieruj swe kroki.
Przed nim ostatnia zagadka, pszczoła Ci ją zada,
Obrotowa tabliczka po cichu podpowiada.

Od do 18 mm to długość jej ciała,
Głowa, tułów i ₂₂ ₂₀ _ _ _ _ – jest pszczoła okazała!

Odkrywamy kod! Pomnóż liczby, co 9 w sobie mają,
Wiatraki, promienie i przystanek główne role grają.


Do wyniku dodaj liczby pozostałe dwie,
Otrzymasz wynik gotowy, nie ma co spieszyć się!
Wiesz, gdzie szukać skarbu, kod już gotowy,
Dzięki, że rozwiązałeś nasz quest kapliczkowy!

Hasło questu:

₁ ₂ ₃ ₄ ₅ ₆ ₇ ₈ ₉ ₁₀ ₁₁ ₁₂ ₁₃ ₁₄ ₁₅ ₁₆ ₁₇

₁₈ ₁₉ ₂₀ ₂₁ ₂₂ ₂₃ ₂₄ KOD: ₁ ₂ ₃ ₄ ₅ ₆

Miejsce na skarb:



Masz już skarb? Graj dalej!

Wejźd na www.questy.org.pl:

- załóż konto i dodaj do niego ten quest
- korzystaj z 850 questów w Polsce
- zdobywaj odznaki questowe
- @questywyprawyodkrywco
- pobierz aplikację z questami tutaj =>



Android



iOS



Opracowanie questu i projekt graficzny ulotki:

Natalia Szymonowska, Adam Jarzębski, Paweł Ficek
Fundacja Mapa Pasji

Opiekun questu:

Urząd Gminy w Bukowsku,
e-mail: sekretariat@bukowsko.pl, tel.: 13 46 74 015, 13 46 74 024



„Europejski Fundusz Rolny na rzecz Rozwoju Obszarów Wiejskich: Europa inwestująca w obszary wiejskie”.

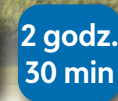



Institucja Zarządzająca PROW 2014-2020 – Minister Rolnictwa i Rozwoju Wsi.
Materiał opracowany przez Gminę Bukowsko, współfinansowany ze środków Unii Europejskiej w ramach poddziałania 19.2 „Wsparcie na wdrażanie operacji w ramach strategii rozwoju lokalnego kierowanego przez społeczność”, w ramach inicjatywy LEADER, Programu Rozwoju Obszarów Wiejskich na lata 2014-2020.



QUEST
gra terenowa

Spacer z wiatrakami przez gminę Bukowsko



Tematyka:

Dłuższy spacer przez Nowotaniec i Nagórzany na terenie gminy Bukowsko, wśród pól i wiejskich ulic, odkrywanie uroku kapliczek z wiatrakami w tle.

Gdzie to jest:

Bukowsko leży w województwie podkarpackim, nieopodal Sanoka.

Jak grać:

Quest jest zawsze dostępną grą terenową. Wystarczy uważnie czytać wierszowane wskazówki, rozwiązywać zagadki, by otrzymać końcowe hasło do skarbu – pamiątkowej pieczęci.

Miejsce startu:

Na parkingu przy kościele w Nowotańcu.

GPS: 49.510232, 22.030546



Nagórzany, Nowotaniec, Nadolany,
Co prawda nie Bermudzki, ale trójkąt w okolicy znany.
Dzisiaj odwiedzimy jego dwie trzecie,
Co na poszukanie polnych kapliczek powiecie?

Nie tylko kapliczki, inne zabytki też mamy na oku,
Spacer będzie dłuższy, lecz dotrzymasz nam kroku.
Spotkajmy się w Nowotańcu, pod kościołem na parkingu,
Na początek zabawy trochę dopinguj.

Jest to kościół pw. św. Mikołaja, obok niego kaplica,
W niej figura Maryi, co niewinne ma lica.

„ _ _ _ _ _ _ _ _ _ _ _ _ drzwi Odkupicielowi” na górze figuruje
I też po części kolejną zagadkę zwiastuje.

Przejdź na tyły kościoła, tam drzwi metalowe,
na nich wyryte _ _ — słowo trzyliterowe.

Wróć pod wejście do kościoła, miej je za plecami,
Idź ulicą w lewo, do skrzyżowania z budynkami.

Skreć w pierwszą drogę w prawo, miń ośrodek zdrowia,
Za chwilę wejdziemy w polne pustkowia.
Zanim to nastąpi, dojdiesz do dróg rozstaju.
Wybierz drogę prawą, by dojść do tablicy na skraju.

Opowiada o młynie, który pan _ _ _ _ _ _ prowadzi,
Krótka dróżka pod górę do niego doprowadzi.

Może spotka Cię z młynarzem rozmowa,
A może do plecaka trafi mąka do wypieków gotowa.


Wróć do tablicy, spójrz w prawo, gdzie się rozciąga
Szutrowa droga, co wnet szczyt wzgórza osiąga.
Nią teraz pójdziemy, pola podziwiamy,
Prostą ścieżką do kapliczki św. Tekli zdążamy.

Po drodze zobaczysz nasze wiatraki,
Krajobraz sielski, spokojny, nie byle jaki!
W oddali też z pewnością napis Cię zainteresuje,
Naszą społeczność Hollywood inspiruje!

Wytęż wzrok i wpisz tekst, ze wstępu też znany,
Na wzgórzu układa się napis _ _ _ _ _ _ _ _ .

Gdy do kapliczki dojdiesz, odetchnij głęboko,
Niech się widokami nacieszy Twe oko.

W kapliczce jest figura w dobrze skrojonej szacie.
Czemu stoi wśród pól, pewnie dociekacie.
Powstała ona w 1812 roku,
By uchronić Teklę Jaworską od zapomnienia mroku.



Jeśli chcesz, możesz szybko otworzyć,
By do oględzin figury lepiej się przyłożyć.
Po lewej ręce kwiat złoty Tekla prezentuje,
Jest to _ _ _ _ , ale bez kolców, raczej nie uklęje.

Cofnij się teraz kroków kilka,
Od skrętu w prawo dzieli Cię chwilką.
Pól i widoków dalej się trzymamy,
Po prawej w oddali kościół dostrzegamy.

Ścieżka doprowadzi nas do skrzyżowania,
Pewnie już się nie możesz doczekać zadania.
W lewo się teraz zwróć, wiatraki na horyzoncie,
Jest ich tam – pierwsza cyfra na Twym koncie.

Podążając w lewo, znajomy kościół zobaczysz,
Na rozwidleniu w prawo pójdiesz i z oczu go stracisz.
Nie martw się jednak, kolejne sakralia przed nami,
Zobaczysz kapliczkę po lewej, pomiędzy drzewami.

Znowu Maryja w gablocie, krzyż w zwiernczeniu,
Na nim Chrystus umiera w wielkim cierpieniu.

Otoczają go promienie, lecz jeden ułamany,
 jest pozostałych, szybko wyliczamy.

Wracamy na ścieżkę, kierujemy się do drogi,
Może krowkę na pastwisku spotkamy, nie łap jej za rogi!
Witamy już asfalt, w lewo skręcamy,
Po drodze domki i ogrody piękne mijamy.

Za chwilę po prawej znów powita nas Maryja,
Nieco dalej bocianie gniazdo, w nim długa biała szyja.
Nawet jeśli dom ptasi już nie ma lokatorów,
Na dłużej się zatrzymać nie miej oporów.

Za nim dom stoi, na żółto pomalowany,
Numerem jest oznakowany.
Lećmy dalej, tuż za nim skręcamy w prawo,
Przez wieś spokojną idziemy zjawo.

Na kolejnym skrzyżowaniu w prawo wybierzemy,
Dłuższa droga przed nami, nudzić się nie będziemy,
Zanim dojdiesz do następnej kapliczki,
policz studnie po prawej stronie uliczki.

Takie okrągłe, z korbką i wiadrami,
Było ich _ _ _ _ – zapisz nie liczbą, lecz literkami.
Wspomniana kapliczka po prawej się znajduje,
Spora, ceglana, we wnęce Chrystus figuruje.

O wyjątkowym roku napis opowiada,
Na 2016 wiele wydarzeń się składa.
1050-lecie _ _ _ _ _ Polski wtedy przypadało,
25. urodziny Radio _ _ _ _ _ _ _ _ też świętowało.

Idziemy do skrzyżowania, tam Maryi kamienna głowa
Podpowiadać kierunek będzie gotowa.
Idź w stronę, w którą patrzy bez słowa,
Rozciąga się tam szeroka droga szutrowa.

Wnet dojdiesz do ruin cerkwi z wieku XIX,
Od roku 1944 służyła wiernym wyznania łacińskiego.
Przy jej murach zobaczysz tabliczki z informacjami,
Znajdź tę z krzyżem z trzema poprzeczkami.

Dzięki niej poznasz historię krzyża procesyjnego,
Znajduje się on w Muzeum _ _ _ _ _ _ _ _ _ _ Ludowego.

Inne tabliczki niezwykle historie przytaczają,
Symbolikę i architekturę cerkwi przybliżają.